











# Ost - Elbien

## Sorge

TYPE	GC - CODE	CACHE - NAME	LATITUDE - LONGITUDE	DIFFICULTY - TERRAIN - SIZE - LENGTH <sup>1*</sup>
	GC1W19T	Kontaktaufnahme	51°48,407'N - 013°36,678'E	★☆☆☆☆ ★☆☆☆☆  2 km
	GC2A05M	Damit es etwas schwerer wird!	51°48,565'N - 013°35,565'E	★☆☆☆☆ ★☆☆☆☆  2 km
	GC1XCFJ	nudenn zeigt Flagge	51°48,000'N - 013°34,000'E	★☆☆☆☆ ★☆☆☆☆  1 km
	GC1W19X	Zahlung in Provinzmark	51°47,853'N - 013°35,593'E	★☆☆☆☆ ★☆☆☆☆  1 km
	GC2A05P	Schenkwrirts Kartoffeln	51°48,280'N - 013°38,855'E	★☆☆☆☆ ★☆☆☆☆  1 km

Distanzangaben : Angabe vom Startpunkt zum Final mit bis zu 6 Zusatzkilometern durch den Anmarsch vom Parkplatz!



## KONTAKTAUFNAHME

DIFFICULTY: ★☆☆☆☆ GC1W19T  
 TERRAIN: ★☆☆☆☆ 51° 48,407'N  
 SIZE:  013° 36,678' E  
 STRECKE: 2 KM

Zur Vorbereitung des 2.Ost-Elbien-Events stand die Frage: Wie die vielen Cacher kostengünstig zu versorgen wären, damit sie keinen Hunger zu leiden hätten. Und so machte ich mich auf den Weg in die Rochauer Heide, um Kontakt zu den Lieferanten des in der Heide geschossenen Wildes aufzunehmen.

An den oben angegebenen Koordinaten traf ich tatsächlich A Personen die gerade dabei waren erlegtes Wild auszuliefern. Wir unterhielten uns Kurz und ich konnte mich von der Qualität ihrer Ware direkt überzeugen. Sie hatten insgesamt B Stücken Wild dabei, C Rehe und außerdem noch D Auerhähne!

Da sie nun erst einmal ihre Ware ausliefern mussten, aber mich nicht dabei haben wollten wurde ich gebeten auf selber Breite bei folgender Länge auf sie zu warten.

013°35, [A+D]BC'E

013°35, - - -'E

Dort setzte ich mich und aß ein paar Brombeeren. Dabei fiel mir wohl eine Dose aus dem Rucksack, genau neben den Stein auf dem ich saß. Den Verlust bemerkte ich erst später und so liegt die Dose noch immer dort. Vielleicht könnt ihr mir ja bei der Suche helfen. Tragt euch einfach ins Logbuch ein und schreibt mir kurz bei Geocaching.com ob die Dose noch da liegt.



## ZAHLUNG IN PROVINZMARK

DIFFICULTY: ★☆☆☆☆ GC1W19X  
 TERRAIN: ★☆☆☆☆ 51° 47,853'N  
 SIZE:  013° 35,593' E  
 STRECKE: 2 KM

Da sich die „Lieferanten“ des Wildes für das 2. Ost-Elbien-Event nicht gern zeigten wurde ich gebeten das Geld für die bestellte Lieferung in Provinzmark in einem geheimen Versteck in der Rochauer Heide zu deponieren. Dazu sollte ich mich an den angegebenen Koordinaten einfinden und dem Weg in Richtung ENE folgen, mich auf den großen Stein setzen und die Goldfische Zählen. ???

Nach dem Zählen der Goldfische sollte ich das Geld an folgender Position zwischen den großen Steinen auf der Ecke am Weg deponieren.

51°48, [C-4][B-3][A/C]'N

51°48, - - -'N

013°36, [A/C-3][B-C-4][C-4]'E

013°36, - - -'E



## DAMIT ES ETWAS SCHWERER WIRD!

DIFFICULTY: ★★☆☆☆

TERRAIN: ★★☆☆☆

SIZE: 

STRECKE: 2 KM

GC2A05M

51° 48,565' N

013° 35,565' E

*Die Vereinszeitschrift des Vereins für Geocaching in der Rochauer Heide „Unser Cachingland“ berichtet in Ausgabe Nr.2 vom 18./19. Juni 2010 über vereinzelte Wegfindungsprobleme. Zur Übung wurde folgender Artikel veröffentlicht.*

- CodeCard - CodeCard - CodeCard - CodeCard - CodeCard -

N	000,00° E	090,00° S	180,00° W	270,00°
NzE	011,25° EzS	101,25° Szw	191,25° WzN	281,25°
NNE	022,50° ESE	112,50° SSW	202,50° WNW	292,50°
NEzN	033,75° SEzE	123,75° SWzS	213,75° NWzW	303,75°
NE	045,00° SE	135,00° SW	225,00° NW	315,00°
NEzE	056,25° SEzS	146,25° SWzW	236,25° NWzN	326,25°
ENE	067,50° SSE	157,50° WSW	247,50° NNW	337,50°
EzN	078,75° Sze	168,75° WzS	258,75° NzW	348,75°

A	B	C	D	E	F	G	H	I	J	K	L	M	N	O	P	Q	R	S	T	U	V	W	X	Y	Z
N	O	P	Q	R	S	T	U	V	W	X	Y	Z	A	B	C	D	E	F	G	H	I	J	K	L	M

A	B	C	D	E	F	G	H	I	J	K	L	M	N	O	P	Q	R	S	T	U	V	W	X	Y	Z
1	2	3	4	5	6	7	8	9	10	11	12	13	14	15	16	17	18	19	20	21	22	23	24	25	26


**Zur** Unterhaltung der Cacher in der Rochauer Heide ist eine weitere Dose versteckt. Sie soll an die Schwierigkeiten erinnern, die Event-Teilnehmer hatten, als sie 2009 nach Angaben eines Müllergefellen ein geheimes Versteck des GroÙe suchten. Die Startkoordinate ist unter GC2A05M einzufehen. Folgt nun der Beschreibung, um den Cache ausfindig zu machen.

Begebt euch zu den Startkoordinaten und folgt dem Weg 225m in östlicher Richtung bis zur nächsten Weggabelung. Geht den rechten Weg für weitere 235m bis ein anderer Weg abbiegt. Folgt diesem in nordnordwestliche Richtung für 270m, um dann nach links abzubiegen und noch mal 205m zu gehen bevor ihr wieder 240m nach NNW gehen solltet. An der dortigen Wegkreuzung angekommen dreht euch 135° entgegen dem Uhrzeigersinn und ihr könnt in 35m die Wurzel einer umgestürzten Kiefer sehen unter welcher der Cache versteckt liegt. (Bis auf den Final auf dem Wegen bleiben!)







# NUDENN ZEIGT FLAGGE (by Nudenn)

DIFFICULTY: ★★★★★  
 TERRAIN: ★★★★★  
 SIZE:   
 STRECKE: 1 KM

GC1XCFJ  
 51° 48,000' N  
 013° 34,000' E

Ein kleines Rätsel als Dankeschön für ein tolles Event... (Der Text auf der Karte ist nicht allzu ernst zu nehmen und stammt nicht aus unserer Feder.)





## SCHENKWIRTS KARTOFFELN

DIFFICULTY: ★★★★★ GC2A05P  
TERRAIN: ★★★★★ 51° 48,280' N  
SIZE:  013° 38,855' E  
STRECKE:  1 KM

*Ein Artikel der zweiten Ausgabe der Vereinszeitschrift des Vereins für Geocaching in der Rochauer Heide „Unser Cachingland“ berichtete über Vorkommnisse bei der Gehrener Schankwirtschaft. Hier wurden auch die Cacher am Samstag des Nachsuche-Events verköstigt.*

Nachdem 2009 in der Rochauer Heide die Jagd auf die Großes beendet und wieder Ruhe eingekehrt war hörte der Schenkwirt in Gehren während der Nacht, wie ihm hinter seinem Hofe aus den dort befindlichen Kartoffelmieten gestohlen wurde. Er schlich sich heran, bemerkte vier Personen und faßte zu. Aber schon krachte ein Schuß. Er war heilfroh, unverletzt davon gekommen zu sein. Es wurde ein Versteck in einem Weidenbusch 242° und 424 m vom Gasthof\* gefunden. Hinweise zum Verbleib der Täter können unter GC2A05P geloggt werden. (\*Liftingkoordinate)

*Abb.: Anzeige „Unser Cachingland“ vom 18./19. Juni 2010*