







Ost - Elbien

Millionärsweg

TYPE	GC - CODE	CACHE - NAME	LATITUDE - LONGITUDE	DIFFICULTY - TERRAIN - SIZE - LENGTH*
	GC12MFB	Wer wird Millionär	51°46,070'N - 013°27,965'E	★★☆☆☆ ★★☆☆☆  17 km
	GC12MGN	WWM - Erste Gewinnstufe!	51°46,000'N - 013°29,000'E	★★☆☆☆ ★★☆☆☆  +/- 0 km
	GC12MH0	WWM - Zweite Gewinnstufe!	51°45,800'N - 013°29,200'E	★★☆☆☆ ★★☆☆☆  +/- 0 km

Distanzangabe : Angabe vom Startpunkt zum Final ohne Fehler!



WER WIRD MILLIONÄR

DIFFICULTY: ★★☆☆☆ GC12MFB
 TERRAIN: ★★☆☆☆ 51° 46,070'N
 SIZE: 013° 27,965'E
 STRECKE: 17 KM

Regeln: Frage beantworten!

Richtige Antwort : weißer Reflektor und neue Frage

Falsche Antwort : roter Reflektor und keine neue Frage

Cache am Tag und Nacht suchbar.

100 €

Wer wird Millionär?

Die Wetterfahne der Dorfkirche schmückt ... ?		
A	Hahn	51° 46,550'N 013°27,475'E
B	Ziege	51°45,616'N 013°27,868'E
C	Pferd	51°46,219'N 013°28,469'E
D	Adler	51°45.502'N 013°28.719'E

200 €

Wer wird Millionär?

Wie weit ist es beim Verlassen des Ortes an dieser Stelle bis zur nächsten Stadt?		
A	5 Stunden	51°46,581'N 013°27,304'E
B	14 km	51°45,418'N 013°28,779'E
C	2 Stunden	51°45,426'N 013°27,938'E
D	9 Stunden	51°46,342'N 013°28,634'E



WWM - ERSTE GEWINNSTUFE!

DIFFICULTY: ★★☆☆☆ GC12MGN
 TERRAIN: ★★☆☆☆ 51° 46,000'N
 SIZE: 013° 29,000'E
 STRECKE: +/- 0 KM

Auf dem Weg zum Millionär?

Kannst dir diesen Cache sichern!

Kannst weitersuchen,

oder wiederkommen.

Entscheide dich hier!



WWM - ZWEITE GEWINNSTUFE!

DIFFICULTY: ★★☆☆☆ GC12MH0
 TERRAIN: ★★☆☆☆ 51° 45,800'N
 SIZE: 013° 29,200'E
 STRECKE: +/- 0 KM

Auf dem Weg zum Millionär?

Kannst dir diesen Cache sichern!

Kannst eine Pause machen, oder weitersuchen!

Entscheide dich hier!

Doch bedenke!

Das Ziel ist noch fern!

Die Rast aber nah!

Lass dich unbedingt begrüßen!

Entgegengesetztes handeln wird mit extra Kilometern bestraft!

Gasthof & Pension "Zum wilden Eber"

51°45,477'N 013°32,428'E