







# Ost - Elbien

## Kalle F. Homann

TYPE	GC - CODE	CACHE - NAME	LATITUDE - LONGITUDE	DIFFICULTY - TERRAIN - SIZE - LENGTH <sup>1*</sup>
	GC31DKT	Geknechteter Ossi (by Kantern)	51°46,625'N - 013°26,810'E	★★★★☆ ★★★★★  8 km
	GC31DKV	Bezahlter Rentner (by Kantern)	51°46,555'N - 013°25,888'E	★★★★☆ ★★★★★  < 1 km
	GC3QRTX	Kalle wird Thälmann-Pionier	51°48,942'N 013°23,952'E	★★★★☆ ★★★★★  2 km

Distanzangaben : Angabe vom Startpunkt zum Final!



## GEKNECHTETER OSSI

DIFFICULTY: ★★☆☆☆  
TERRAIN: ★★☆☆☆  
SIZE:   
STRECKE: 8 KM

GC31DKT  
51° 46,625'N  
013° 26,810' E

*Dieser Cache sei all jenen geknechteten Ostbürgern gewidmet, die in ihrer Kindheit so viel entbehren mussten und unter diesem Trauma noch heute leiden. So wie jener noch vor-40-er, der nun auf der Couch von Prof. Dr. O. Chysep landete und ihm von seinen traumatischen Erlebnissen berichtet. Nennen wir ihn Kalle F. Homann.*

*„Ja alles begann mit meinem 3. Geburtstag. Da hab ich mir einen luftbereiften Roller gewünscht. Und was bekam ich? Ein luftbereiftes Dreirad (von meinem Bruder abgelegt) – Lilliput!“*

*Der Professor versuchte eine angemessene Therapie zu finden, fragte den Patienten, ob es auch Personen gab, die in ihm positive Erinnerungen wecken?*

*„Klar – Tante Ursel und Onkel Otto.“*

*Na, dann gehen wir erst mal zu denen, wo wohnen die?*


*Onkel Otto arbeitet im Wald bei 51°46,625'N 013°26,810'E und Tante Ursel bringt ihm immer das Essen raus, dort treffen wir sie bestimmt irgendwo an einem alten Baumstumpf sitzen.*

*Also auf zu Onkel und Tante! Als Hinweis bekommt ihr noch mit auf den Weg auf künstliches Moos zu achten und den Klavierladen hinter dem kleinen bemoosten Baumstumpf an Station drei nicht zu übersehen.*

*Eine erfolgreiche Therapie wünscht die Kantern, mit Unterstützung der Steinleute.*



## BEZAHLTER RENTNER

DIFFICULTY: ★★☆☆☆  
TERRAIN: ★★☆☆☆  
SIZE:   
STRECKE: < 1 KM


GC31DKV  
51° 46,555'N  
013° 25,888' E

*Nun da die Zeiten besser geworden sind, bleibt nur noch der Berufswunsch vom bezahlten Rentner offen. Aber so schlecht kann's unserm Helden nicht gehen, denn er betreibt ein Hobby „...das vorwiegend von Männern betrieben wird, die zu viel Freizeit haben.“ Und so kann man ihn heutzutage schon mit einer Dose im Wald glücklich machen. Allerdings hat sich herausgestellt, dass auch dies nicht ganz einfach ist und auch das Spezialequipment zum Täuschen und Tarnen sowie zum Geschichtenuntermalen erst einmal besorgt werden muss. Um es in den Wald zu bekommen, gibt es ja zum Glück Schubkarren. Dieser hier liegt auch schon wieder einige Jahre, ohne jemals Online gegangen zu sein und keiner weiß mehr so genau wo. Es ist nur bekannt, dass er am Waldrand unter einem beachtlichen Stein liegt. Besagter Waldrand soll vom Final des geknechteten Ossis zweieinhalb Kilometer in Richtung Ost zu Süd liegen. Vom Final aus hat man einen schönen Blick rüber zum Weinberg, beinahe so wie ihn unser Held täglich hat. Und wenn der Zug noch führe, könnte man nachsehen, ob denn der Schaffner einen Lehrling dabei hat.*





## KALLE WIRD THÄLMANN-PIONIER

DIFFICULTY: ★★☆☆☆  
TERRAIN: ★★☆☆☆  
SIZE:   
STRECKE: 2 KM

GC3QRTX  
51° 48,924'N  
013° 23,952' E

Kurzmulti der sich mit dem "Immer um den Teich rum - Bonus" heben lässt. Direkt am See ist das Parken kostenpflichtig, etwas abseits Parken und zu Fuß zum See laufen, spart Kosten.

Seitdem der "Geknechteter Ossi" Kalle F. Homann mit 5 Jahren sicher auf seinem 20-er Fahrrad war, radelte er mit seiner Familie nach Körba zum Baden. Oft holte er sich beim Bootsverleih ein Ruderboot. So machte er sich auch einmal von der Eisdiele auf der Dahmschen Seite aus auf den Weg zu einer Tafel aus DDR-Zeiten, die es noch heute gibt. Am Anfang und Ende des Weges musste er ein Stück laufen, um erst den Kahn zu erreichen und dann weiter um zur Tafel zu kommen. Durch das Ruderboot konnte er aber den direkten Weg nehmen, den kleinen Schlenker den er kurz vor der Tafel machen musste, vernachlässigen wir bei unserer Berechnung einfach. An der angegebenen Listingkoordinate hatte er auf dem direktem Weg von der Eisdiele zur Tafel aus DDR-Zeiten gerade die Hälfte der Strecke absolviert. Später, während der Schulzeit, gab es besondere Momente hier. Die jetzige "Herberge am See" hatte damals einen anderen Namen, finde ihn an der alten Tafel aus DDR-Zeiten heraus. Die Anzahl der Buchstaben der einzelnen Wörter seinen A,B und C, die Leerzeichen und Bindestriche haben damit keine Bedeutung. In diesem Objekt wurde er im Jahre 1982 vom Jungpionier zum Thälmann-Pionier und bekam das rote Halstuch umgebunden.

Von der Kreuzung, an der sich die Tafel befindet, sind es bis zum Canis Lupus - Stein D,E km. Das Wanderwegzeichen mit dem grünen Punkt im weißen Quadrat führt zum ersten in der DDR entstandenem Dorf, welches B,F km entfernt ist.

Heute gibt es In der „Sauna am See“ das Bier, welches es schon zu Kalles Jugendweihe gab. Man hatte ja schließlich Beziehungen zur LPG und diese wiederum hatte welche zur Brauerei. Die Anzahl der Buchstaben des Bieres sei GH und die Quersumme davon I.

Bei einem Ausflug zu den Hügelgräbern könnt ihr in deren Nähe den Schatz suchen, der 30 Jahre nach der Halstuchaktion für Kalle als Erinnerung dort versteckt wurde. Das Versteck befindet sich an einer Wurzel bei:

51°DC, GHE'N

013°2I, (B-E)BF'E