









Ost - Elbien


Einzelcaches Hohenbucko

TYPE	GC - CODE	CACHE - NAME	LATITUDE - LONGITUDE	DIFFICULTY - TERRAIN - SIZE - LENGTH ^{1*}
	GC1X4HD	CaptainF auf Wassersuche (by Kantern)	51°46,650'N - 013°27,900'E	★☆☆☆☆ ★☆☆☆☆  7 km
	GCGBV0	Unheimliche Villa	51°46,000'N - 013°28,070'E	★☆☆☆☆ ★☆☆☆☆  6 km
	GC31DJG	Ost-Elbien-Cacher-Guide	51°45,500'N - 013°28,990'E	★☆☆☆☆ ★☆☆☆☆  Drive-In
	GC3Q5VJ	Kuriose Straßennamen in Hohenbucko	51°45,606'N 013°28,606'E	★☆☆☆☆ ★☆☆☆☆  500 m

Distanzangaben : Angabe vom Startpunkt zum Final!



CAPTAIN F AUF WASSERSUCHE

DIFFICULTY: ★★☆☆☆
TERRAIN: ★★☆☆☆
SIZE: 
STRECKE: 7 KM

GC1X4HD
51° 46,650' N
013° 27,900' E

Ihr befindet euch hier im jetzt leider wasserlosen Quellgebiet des Schönwalde Schweinitzer Fließes (einem rechten Nebenfluss der Schwarzen Elster). Vor Jahr und Tag, als hier noch Wasser floss, waren Übergänge beim Wege-, Straßen- und Eisenbahnbau nötig, die nun von der Natur zurückerobert werden. Bevor diese ganz verwachsen sind, sollt ihr sie noch gesehen haben. Zu der Zeit, als es hier noch Wasser gab, waren das ideale Bedingungen für Pflanzen und Tiere. Damals war das auch noch ein Naturschutzgebiet. Der Elbe-Biber hatte seine Burg in dieser Gegend. Kraniche brüteten hier genauso wie der Eisvogel. Die ehemaligen Teiche, die im Mittelalter von Karmelitermönchen künstlich durch den Anstau des Schönwalde Schweinitzer Fließes entstanden waren, gaben vielen Tieren Nahrung. Diese Teiche wurden Fischereilich genutzt und viele Vögel waren Nahrungsgäste (Seeadler, Fischadler, Graureiher, Singschwäne, Rohrweihen, Haubentaucher, viele Entenarten und andre) hier. Wenn ihr Glück habt, könnt ihr durchaus schöne Naturbeobachtungen machen. Das seltene Sumpfbloodauge (Orchideenart) wuchs hier. Leider ist die Bahnstrecke zur Zeit auch nicht mehr in Betrieb. Trotzdem aufpassen! Nun kann es aber losgehen!
Begeht euch zu den oben angegebenen Startkoordinaten. Dort seht ihr einen Grundwassermessstelle mit der Nummer ABCB und davor eine

Abkürzung für ein bekanntes Wort. Finde für alle drei Buchstaben deren Stelle im Alphabet, bilde die Summe CD davon. Diese Abkürzung steht für ein Wort mit EF Buchstaben.

(Der Chef ist Matthias Freude)

Stage 1: N 51° 46.(C*C)BD' E 013° 2(C+F).D(D+F)B'
Hier findest du die Angaben für Stage 2.

Stage 2: Suche die Koordinaten für Stage 3. Hier könnt ihr Indianer sein und die Beinwell-Wurzel zum Heilen verwenden

Stage 3: Werte für Stage 4. Beim Zugang findet ihr die Sumpfcalla.

Stage 4: GAD wird zugewuchert.

Stage 5: N 51° 47.ACB' E 013° 2A.A(F+G)A
Ein Relikt aus vergangenen Tagen! Trägt die Nummer GH!

Stage 6: N 51° 47.AHG' E 013° 26.(A+E)EA'
Hält den Schlüssel für Stage 7 fest.


Stage 7: Ist eine Umführung zu Stage 8!

Stage 8: Gibt den Schatz frei für den Final!

Jhffgrg vue rvtragyvpu, qnff zna gra
Noyhns rvarf Grvpurf nhpu Zöapu araag?



UNHEIMLICHE VILLA

DIFFICULTY: ★★☆☆☆
 TERRAIN: ★★☆☆☆
 SIZE: 
 STRECKE: 6 KM

GCGBV0
 51° 46,000'N
 013° 28,070' E

GEISTER WARNUNG !!!

Die Geister derer, die in der Villa lebten und sich vor fast 60 Jahren in den letzten Tagen des 2. Weltkrieges im Walde das Leben nahmen, streifen noch immer ohne Rast durch die Wälder, den Obstgarten und baden im Pool. Aber auch das Quietschen des Windrades, welches schon lange nicht mehr steht, ist an so manchen Tagen noch zu hören.



Mich kennen sie gut, denn ich habe sie seit meiner Kindheit oft besucht und so konnte ich den Cache unbehelligt verstecken. Ich aber weiß nicht was sie mit Fremden anstellen werden? Also seid auf der Hut, wolltet ihr es trotz meiner Warnung wagen den Cache anzugehen!"

Finde heraus wann die feiwilige Feuerwehr gegründet wurde und verlasse den Ortskern in NW'licher Richtung.

Finde die Sprechzeit der Oberförsterei sowie die Entfernungen am dortigen Wegweiser heraus!

Da der Wegweiser mit den Entfernungen im Winter zur Überholung war wird euch ein Gelber Engel helfen, sollte der Wegweiser wieder einmal verschwinden. Den Gelben Engel könnt ihr vielleicht hinter dem Grün zwischen den Fotos erkennen. Der gelbe Engel wird euch mit einem Wort weiterhelfen. Vergleicht das Wort mit der folgenden Buchstabenkombination. Die Buchstaben hier stehen für die Position der Buchstaben des Hinweiswortes im Alphabet.

? X W Y V ? ? ? ? Z ? E

E =

F = Z/(V-W-X) =

G = Y - 2X =

Nun kannst du die Koordinaten für deinen nächsten Anlaufpunkt "Abzweig" errechnen. Finde in der Nähe der Abzweigung die Zahlen für das Zielgebiet! Begib dich dort zu den Koordinaten "POOL". Dabei musst du nicht unbedingt vom Wege abkommen, lass doch den Pool mal für einen Moment südlich liegen, es gibt einen kleinen Weg nach rechts! Doch wo ist der Cache von PIC7?

Folge einfach der Diagonalen über die südliche und nördliche Ecke des Pools in nördlicher Richtung und nach 79 Metern hast du es endlich geschafft und dir deine Belohnung verdient.

<i>A</i>	<i>B</i>	<i>C</i>	<i>D</i>	<i>E</i>	<i>F</i>	<i>G</i>	<i>H</i>	<i>I</i>	<i>J</i>
<i>K</i>	<i>L</i>	<i>M</i>	<i>N</i>	<i>O</i>	<i>P</i>	<i>Q</i>	<i>R</i>	<i>S</i>	<i>T</i>

$$H = A * D + B : C + A$$

$$M = J + L$$

$$R = Q + N + N$$

$$S = P - G$$

$$T = P - Q$$

ABZWEIG

$$51^\circ HF, G 7 E ' N$$

$$013^\circ GF, 7 5 5 ' E$$

POOL

$$51^\circ HR, S 5 S ' N$$

$$013^\circ 2 T, P 0 3 ' E$$

Viel Vergnügen bei der Suche! CaptainF





OST-ELBIEN-CACHER-GUIDE

DIFFICULTY: ★☆☆☆☆ GC31DJG
TERRAIN: ★☆☆☆☆ 51° 45,500'N
SIZE:  013° 28,990' E
STRECKE: DRIVE-IN

Dieser Cache ist für die Teilnehmer des Jagdschutzeinsatzes völlig bedeutungslos. Er dient lediglich zur Unterstützung weiterer Einsatzkräfte, die zu nichtorganisierten Jagdschutzeinsätzen in die Rochauer Heide kommen. Die Abfolge der zu kontrollierenden Reviere und das Zusammentragen von Beweismitteln soll mit den hier später enthaltenen Informationen erleichtert werden.

Der Eintrag im Archiv bei der Hauptbehörde, die für die Jagdschutzeinsätze der Geocacher in der Rochauer Heide zuständig ist, wird unter dem Aktenzeichen GC31DJG eine detaillierte Aufreihung der aufeinanderfolgenden Caches enthalten. So soll es auch ortsunkundigen Geocachern ermöglicht werden erfolgreiche Einsätze durchzuführen und so dem Ziel der Erholung in der Rochauer Heide gedeihlich nachgehen zu können.

Captain F

Der Vorsitzende