









# Ost - Elbien

## Abseits der Rochauer Heide

TYPE	GC - CODE	CACHE - NAME	LATITUDE - LONGITUDE	DIFFICULTY - TERRAIN - SIZE - LENGTH*
	GC2968J	Canis Lupus	51°50,066'N - 013°20,095'E	★★☆☆☆ ★★☆☆☆  1 km
	GC12EXP	HZ international airport	51°42,726'N - 013°15,396'E	★★☆☆☆ ★☆☆☆☆  2 km
	GCPTJ9	Vom Kaiser gefangen (by Kantern)	51°35,757'N - 013°15,838'E	★★☆☆☆ ★★☆☆☆  3 km
	GCH145	Louise	51°34,980'N - 013°24,916'E	★★☆☆☆ ★★☆☆☆  1 km

Distanzangaben : Angabe vom Startpunkt zum Final!



DIFFICULTY:



TERRAIN:



SIZE:



STRECKE:

1 KM

## CANIS LUPUS

GC2968J

51° 50,066' N  
013° 20,095' E

beschwerlichen Weg durch Sumpf und Morast zur Abschussstelle begeben, um diesen Cache zu finden. Zur richtigen Zeit und bei Sonnenschein nach einem Gewitterguss könnt ihr vom Cache aus vielleicht auch diese schöne Stimmung einfangen. Auf dem Weg zu Cache ist noch der Ansitz des Jägers zu bestaunen.

### Toter Wolf im Sumpf!

Als ich Kind war erzählte meine Amme von einer Begegnung mit einem Wolf auf dem Schäfereweg in meinem Heimatort. Der Wolf soll so groß wie ein Kalb gewesen sein! Bald darauf wurde er in der Nähe der oben angegebenen Startkoordinate

erschossen und noch heute erinnert ein Gedenkstein an den letzten erlegten Wolf seiner Zeit.

Der Jäger der den Wolf erschoss ließ wohl vor lauter Aufregung eine Dose mit einem kleinen Notizbuch und einem Stift in einem Baum unmittelbar neben der Stelle zurück, an der der Wolf erschossen wurde. Inzwischen liegen schon einige Blätter und Äste auf der Dose und Ihr müsst etwas aufmerksam sein, um die Dose zu finden, die noch heute knapp über dem feuchten Boden am Baum hängt.

Ihr müsst nur herausfinden wo der Wolf erschossen wurde und euch auf den





## HZ INTERNATIONAL AIRPORT

DIFFICULTY: ★★★★★ GC12EXP  
 TERRAIN: ★★★★★ 51°42,726'N  
 SIZE: 013°15,396' E  
 STRECKE: 2 KM

Finde heraus welche Ziffern (AB) der Pilot aus dem Cockpit eines anfliegenden Flugzeugs auf der Startbahn lesen könnte. So er könnte! Er will an der angegebenen Position aufsetzen und den Rest der Start- und Landebahn zum Ausrollen nutzen.

??? Wie ???

Das ist dir überlassen! Ich distanziere mich jedoch ausdrücklich davon jemanden zum Überwinden der Flugplatzsicherungen veranlasst zu haben! Wie Du jedoch an die angegebene Zahl kommst???? Der Cache liegt bei:

$51^{\circ}(42 + A)$ ,  $B 7 B$  'N /  $013^{\circ}(15 + A)$ ,  $80 * B$  'E



## VOM KAISER GEFANGEN

DIFFICULTY: ★★★★★ GCPTJ9  
 TERRAIN: ★★★★★ 51°35,757'N  
 SIZE: 013°15,838' E  
 STRECKE: 3 KM

NEZ, NSG, Naturlehrpfad und Geschichtliches aus der Elsteraue  
 Die angegebenen Koordinaten beschreiben den Ausgangspunkt einer schönen Wanderung, die Spaß bringen und lehrreich sein kann. Stelle hier dein Fahrzeug ab, vergiss aber nicht den geforderten Obolus zu entrichten, und nutze den Pfad zum See. Hier kannst du selbst entscheiden ob du rechts oder links herum um den See wandern willst. Bei 51°36,384'N 013°15,415'E findest du einen überdachten Rastplatz, es sind noch 630 m in Richtung 017° bis zu einem Gedenkstein. Das Datum auf dem Gedenkstein sei AB April CDEF.

Cache:  $51^{\circ}3$  (C+D), (A+E)(C+F)(F) 'N  $013^{\circ}1$  D, (A+B)(C)(E) 'E



Foto: Spoiler



**LOUISE**  
DIFFICULTY: ★★☆☆☆  
TERRAIN: ★★☆☆☆  
SIZE:   
STRECKE: 1 KM

GCH145  
51°34,980'N  
013°24,916' E

*"Louise, Du altes Frauenzimmer,  
aus ist es mit Dir und zwar für immer.  
In Deinem 100jährigem Leben  
hast Du Brot und Arbeit vielen gegeben."*

Louise arbeitete von ABBC bis ADDA mit E Tellertrocknern sowie später C zusätzlichen Röhrentrocknern. Mit ihren !F! Pressen lag ihre Tagesleistung zum Schluss bei etwa EGG Tonnen.

*!F! Da es zu widersprüchlichen Angaben beim Legen des Caches und im Museum kam hier ein kleiner Hinweis.*

1) Ziehe von der Zahl im Museum 2 ab, denn Doppelpressen werden nur einfach gezählt und nicht aufgeführte Pressen werden gar nicht gezählt!

2) Ziehe von der Zahl im Internet 1 ab!

3) Benutze die richtige Zahl wie sie ist.

4) Jedem Buchstaben ist genau eine Zahl zugewiesen, verringere die Anzahl der Pressen solange bis die Zahl nicht einem anderen Buchstaben zugeordnet werden kann.

*Der Cache liegt weniger als 1,5km vom Startpunkt entfernt. Den Cache findet Ihr ganz in ihrer Nähe an Position:*

*N 51° (E/C) (B/C) , F E F / E013°(E-C\*2)(D-F+2) , B E A*

*Mehr über Louise könnt Ihr im nahen Museum erfahren. Die Führung dauert ca. 1½ Stunden.*



**Achtung!** Vor Ort sind nicht alle Angaben ohne weiteres zugänglich. Wer sich mit einschlägigen Rechenregeln und Nachwendeökonomie auskennt, dem wird eine Extrapolation erfolgreich gelingen.